



Das Lebensministerium



## Biotopschutz beim Pflanzenschutz

**Ausstattung der sächsischen Gemeinden mit regionalen Kleinstrukturen – Stand 2007**  
**Gernot Viehweger, Referat Pflanzenschutz**

Freistaat  Sachsen

Sächsische Landesanstalt für Landwirtschaft

# PSM-Anwendungsbestimmungen zum Schutz des an die Behandlungsflächen angrenzenden Naturraumes

## Abstandsauflagen bei der PSM-Anwendung zum „Biotopschutz“:

- NT 101 bis NT 112,
- NT 139,
- NS 6111, NS 61110, NS 6121, NS 61210, NS 6131, NS 61310,
- NS 62110, NS 62310

### Beispiel: NT 101

Die Anwendung des Mittels muss in einer Breite von mindestens 20 m zu angrenzenden Flächen (ausgenommen landwirtschaftlich oder gärtnerisch genutzte Flächen, Straßen, Wege und Plätze) mit einem verlustmindernden Gerät erfolgen, das in das Verzeichnis "Verlustmindernde Geräte" vom 14. Oktober 1993 (Bundesanzeiger Nr. 205, S. 9780) in der jeweils geltenden Fassung, mindestens in die Abdriftminderungskategorie 50 % eingetragen ist. Bei der Anwendung des Mittels ist der Einsatz **verlustmindernder Technik nicht erforderlich, wenn** die Anwendung mit tragbaren Pflanzenschutzgeräten erfolgt oder angrenzende Flächen (z. B. Felldraine, Hecken, Gehölzinseln) weniger als 3 m breit sind oder **die Anwendung des Mittels in einem Gebiet erfolgt, das von der Biologischen Bundesanstalt im "Verzeichnis der regionalisierten Kleinstrukturanteile" vom 7. Februar 2002 (Bundesanzeiger Nr. 70a vom 13. April 2002) in der jeweils geltenden Fassung, als Agrarlandschaft mit einem ausreichenden Anteil an Kleinstrukturen ausgewiesen worden ist.**

# **BBA - Verzeichnis der regionalen Kleinstrukturanteile auf Gemeindebasis**

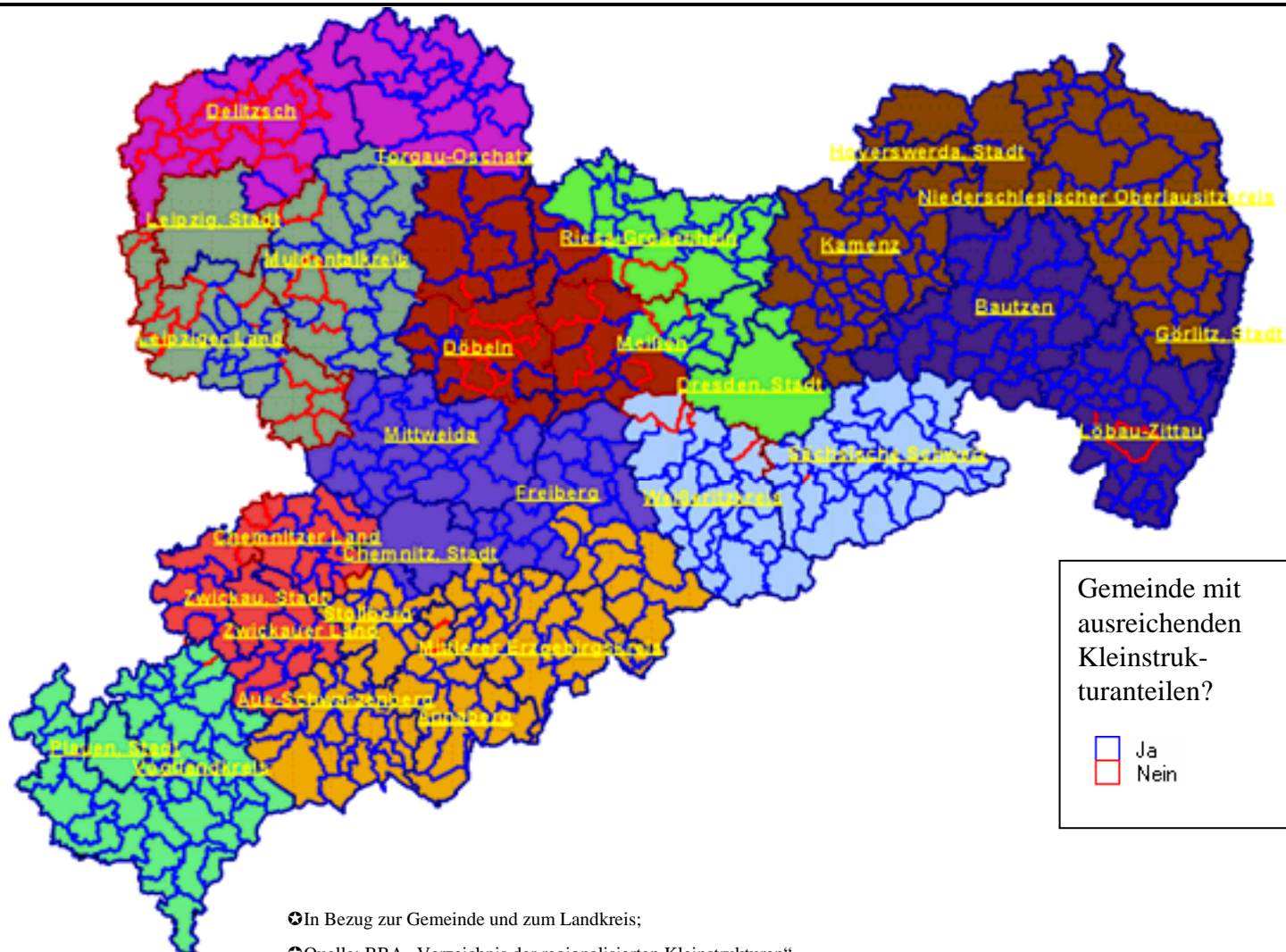
## **Verzeichnis aller Bundesländer:**

[http://www.bba.bund.de/cln\\_045/nn\\_813794/DE/Home/pflanzen\\_schuetzen/integriert/kleinstruktur/verzeichnis\\_kleinstruk\\_tab.html](http://www.bba.bund.de/cln_045/nn_813794/DE/Home/pflanzen_schuetzen/integriert/kleinstruktur/verzeichnis_kleinstruk_tab.html)

## **Verzeichnis für den Freistaat Sachsen:**

[http://www.bba.bund.de/cln\\_045/nn\\_813794/SharedDocs/11\\_FP/Publicationen/kleinstruktur/klein\\_SN,templateId=raw,property=publicationFile.pdf/klein\\_SN.pdf](http://www.bba.bund.de/cln_045/nn_813794/SharedDocs/11_FP/Publicationen/kleinstruktur/klein_SN,templateId=raw,property=publicationFile.pdf/klein_SN.pdf)

# Kleinstrukturanteile Sachsen\* - Stand 2007



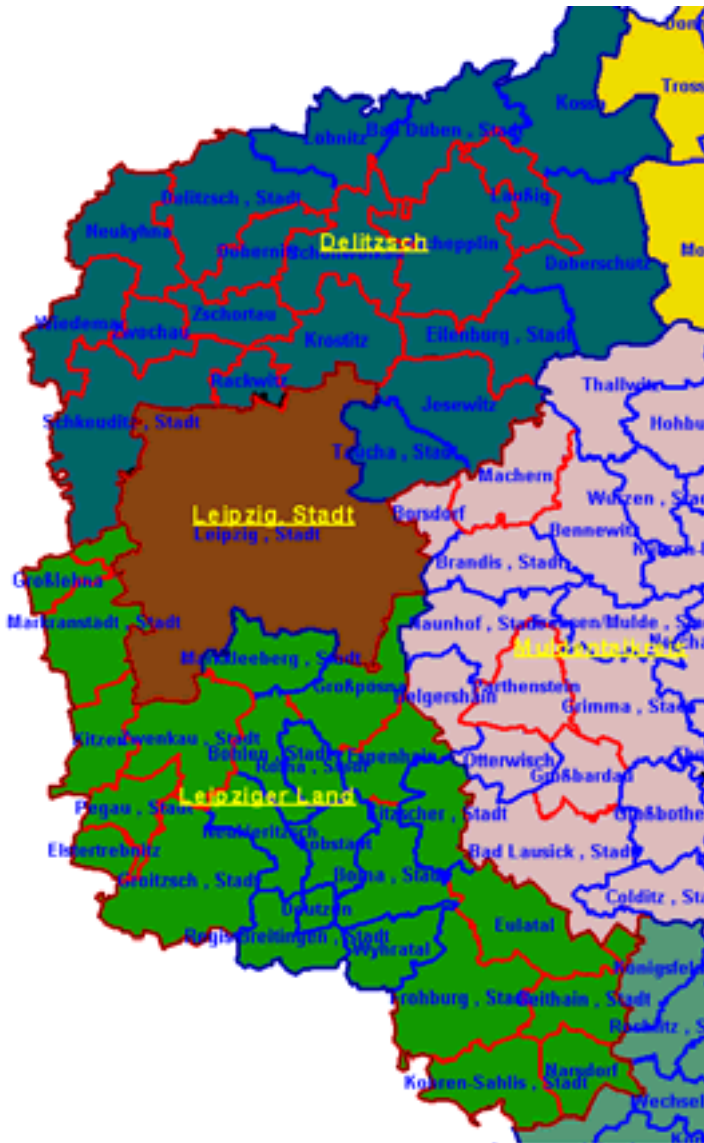
Gemeinde mit ausreichenden Kleinstrukturanteilen?

Ja  
 Nein

\*In Bezug zur Gemeinde und zum Landkreis;

\*Quelle: BBA „Verzeichnis der regionalisierten Kleinstrukturen“  
[http://www.bba.bund.de/cln\\_045/nn\\_813794/SharedDocs/11\\_FP/Publikationen/kleinstruktur/klein\\_SN.templateId=raw.property=publicationFile.pdf/klein\\_SN.pdf](http://www.bba.bund.de/cln_045/nn_813794/SharedDocs/11_FP/Publikationen/kleinstruktur/klein_SN.templateId=raw.property=publicationFile.pdf/klein_SN.pdf) )

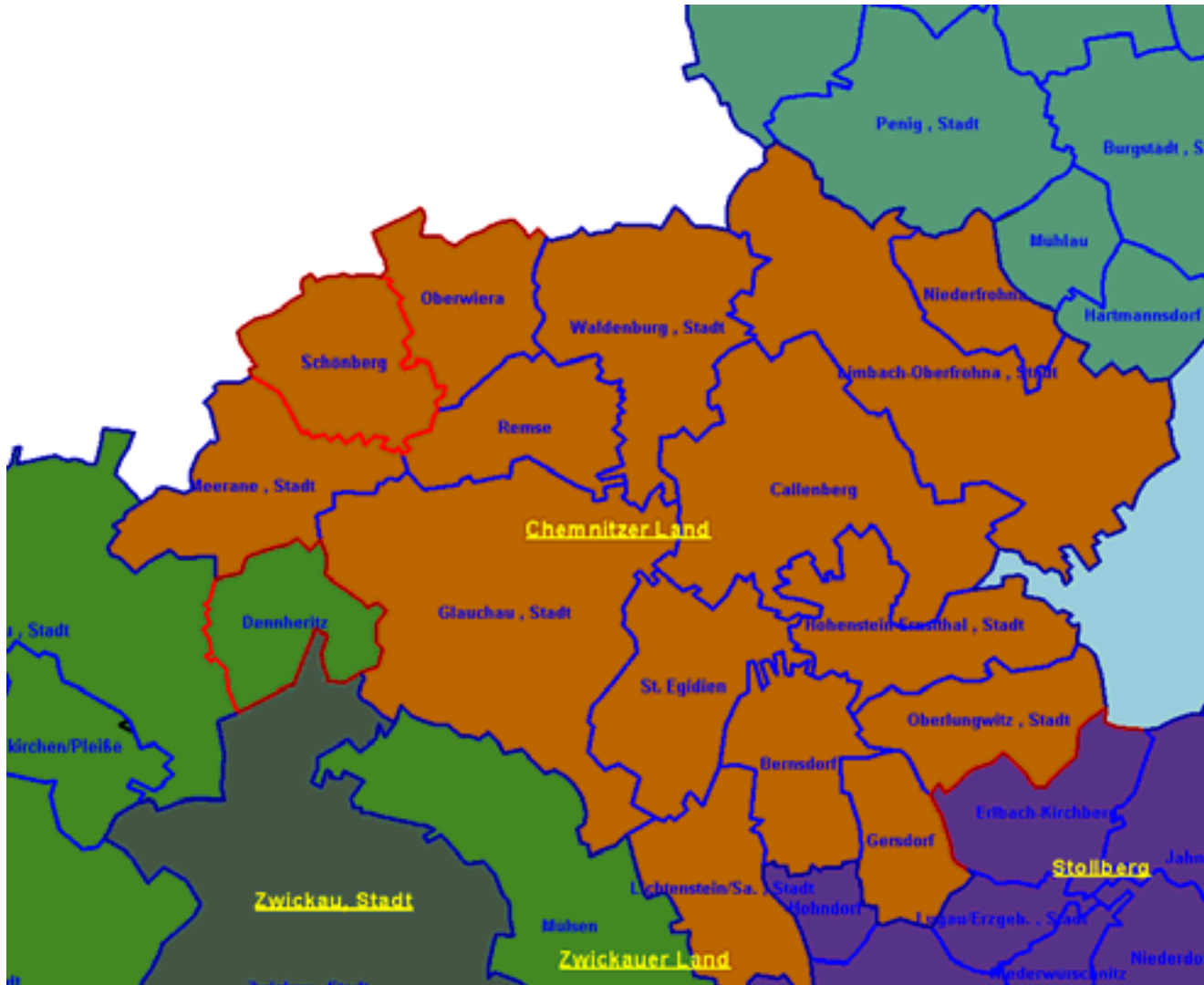
# Gemeinden mit nicht ausreichender Kleinstrukturausstattung im Raum Leipzig (rote Gemeindegrenzlinie)



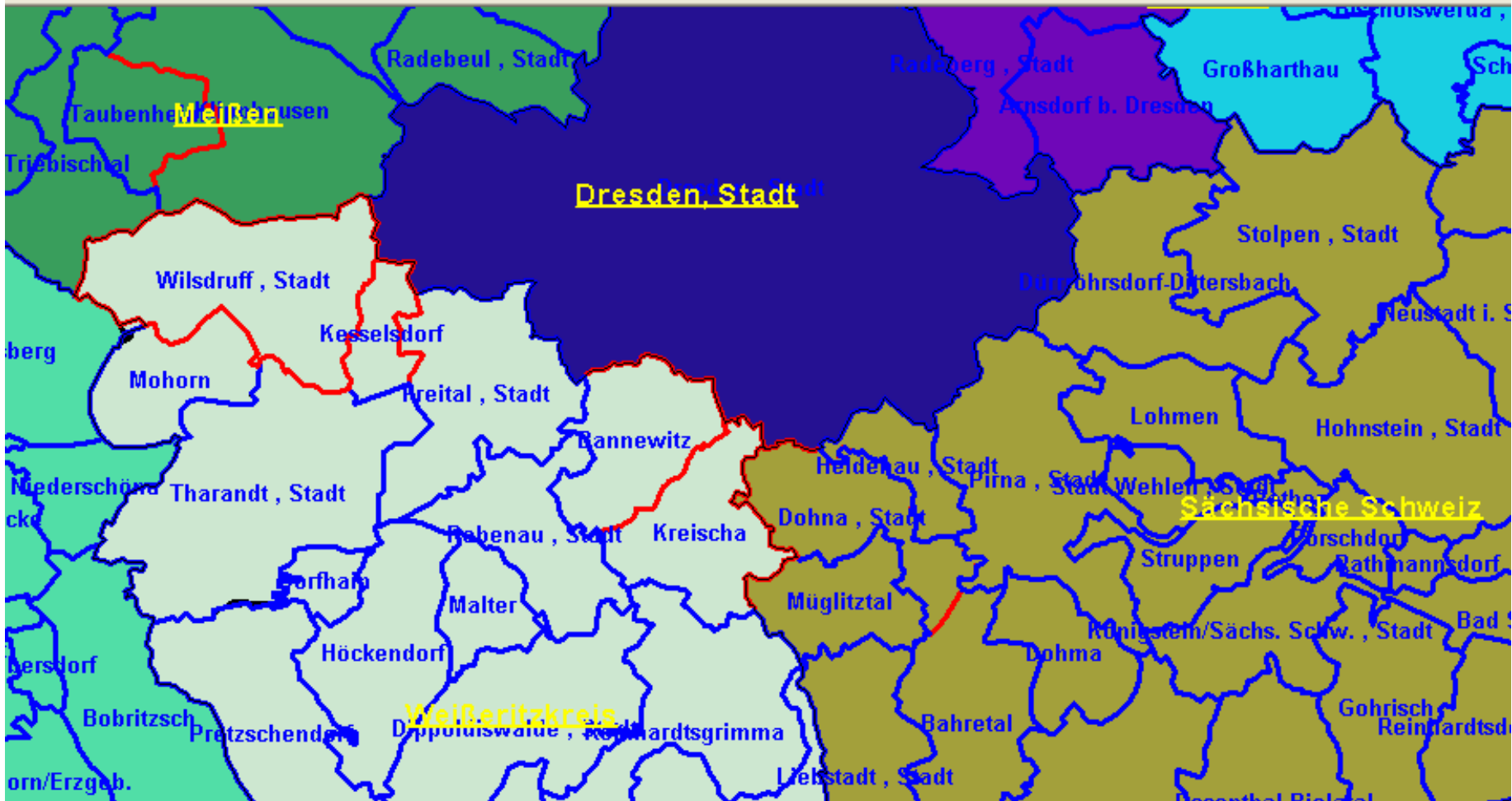




# Gemeinden mit nicht ausreichender Kleinstrukturausstattung im Raum Glauchau (rote Gemeindegrenzlinie)



# Gemeinden mit nicht ausreichender Kleinstrukturausstattung im Raum Dresden-Meißen (rote Gemeindegrenzlinie)





# Gemeinden mit nicht ausreichender Kleinstrukturausstattung in der Oberlausitz (rote Gemeindegrenzlinie)

